

# Banyoles, Catalunya (España)

GPS 42.1180, 2.7654

UTM 31 T 480604 4662910

Fecha de generación 2022-08-24T20:04:09.323Z




















**Meteoclim**  
PRECISE PREDICTIONS, GUARANTEED BUSINESS








## Predicción diaria

DÍA	Temp. Máx. °C	Temp. Mín. °C	WBGT. Máx. °C	Viento Máx. knots	Viento áng.	Precip. acumulada l/m <sup>2</sup>	Nubosidad Máx. %	Humedad Máx. %	Humedad Mín. %	Presión Máx. hPa
Miércoles, 24	32.4	22.3	29.7	8.6	▲ 182°	0.0	0	74	34	991
Jueves, 25	32.1	23.7	29.8	11.1	➤ 254°	0.1	64	70	37	992
Viernes, 26	30.6	23.6	28.4	10.5	➤ 244°	2.4	98	71	37	991
Sábado, 27	30.7	19	-	5.6	➤ 145°	0.0	100	75	35	989
Domingo, 28	32.2	21.2	-	10.1	➤ 149°	23.1	87	76	32	986
Lunes, 29	31.2	21.1	-	12.6	▲ 167°	0.4	100	79	40	987
Martes, 30	30.6	21	-	7.4	◀ 98°	0.7	100	89	49	988
Miércoles, 31	32	20.8	-	8.6	▲ 166°	1.1	100	90	40	989

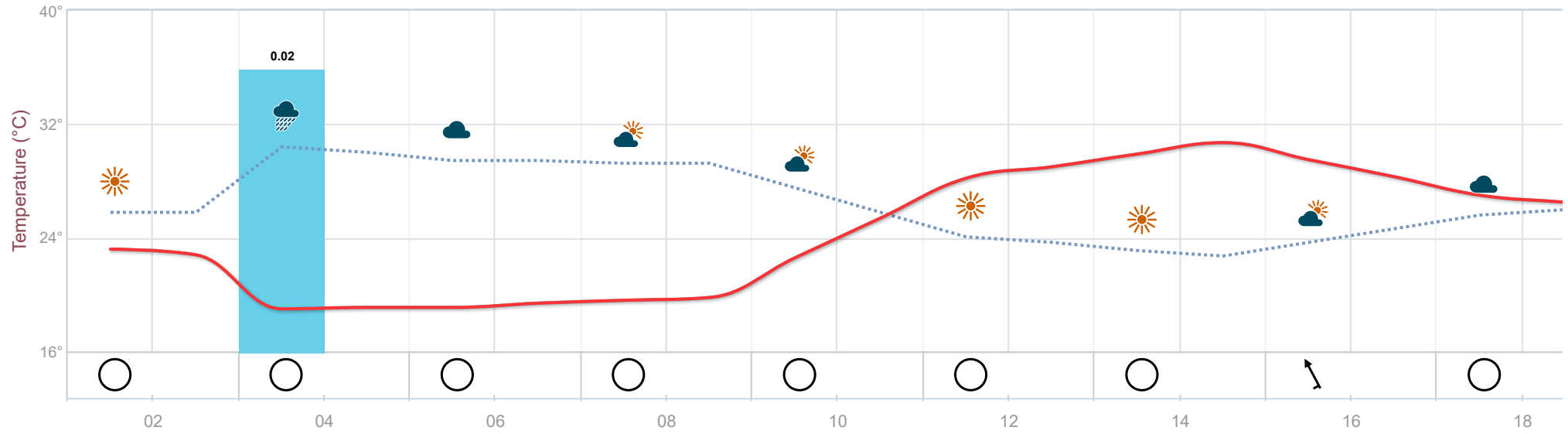
## Predicción horaria: sábado, 27 de agosto

Hora Local	Icono	Temp. °C	WBGT °C	Viento knots	Viento áng.	Precip. l/m <sup>2</sup>	Nubosidad %	Humedad %	Presión hPa
------------	-------	----------	---------	--------------	-------------	--------------------------	-------------	-----------	-------------

Hora Local	Icono	Temp. °C	WBGT °C	Viento knots	Viento áng.	Precip. l/m <sup>2</sup>	Nubosidad %	Humedad %	Presión hPa
00:00		23.4	20.8	4.1	➤ 276°	0	0	51	989
01:00		23.2	20.6	4.7	➤ 260°	0	0	51	989
02:00		22.8	20.3	5.1	➤ 260°	0	0	51	989
03:00		19	-	4.3	➤ 291°	0.02	100	75	986
04:00		19.1	-	3.9	➤ 286°	0	100	73	985
05:00		19.1	-	3.7	➤ 280°	0	100	70	985
06:00		19.4	-	3.5	➤ 282°	0	84	70	985
07:00		19.6	-	3.5	➤ 284°	0	68	69	985
08:00		19.8	-	3.3	➤ 285°	0	53	69	986
09:00		22.6	-	1.9	➤ 270°	0	35	60	986
10:00		25.4	-	1.2	↙ 221°	0	18	51	986
11:00		28.2	-	1.7	↙ 164°	0	0	42	986
12:00		29	-	3.1	↙ 152°	0	1	40	985
13:00		29.9	-	4.3	↙ 147°	0	3	37	985
14:00		30.7	-	5.6	↙ 145°	0	4	35	985
15:00		29.5	-	5.1	↙ 152°	0	29	40	985
16:00		28.3	-	4.7	↙ 162°	0	54	45	985

Hora Local	Icono	Temp. °C	WBGT °C	Viento knots	Viento áng.	Precip. l/m <sup>2</sup>	Nubosidad %	Humedad %	Presión hPa
17:00		27	-	4.5	▲ 173°	0	80	50	984
18:00		26.5	-	4.7	▲ 174°	0	70	52	984
19:00		26	-	4.9	▲ 176°	0	61	55	984
20:00		25.4	-	5.1	▲ 177°	0	52	58	984
21:00		24.4	-	3.9	▲ 194°	0	36	62	985
22:00		23.3	-	3.3	↙ 220°	0	20	66	985
23:00		22.3	-	3.7	↘ 248°	0	4	70	985

# Meteograma



# Gráfica - Temperatura

